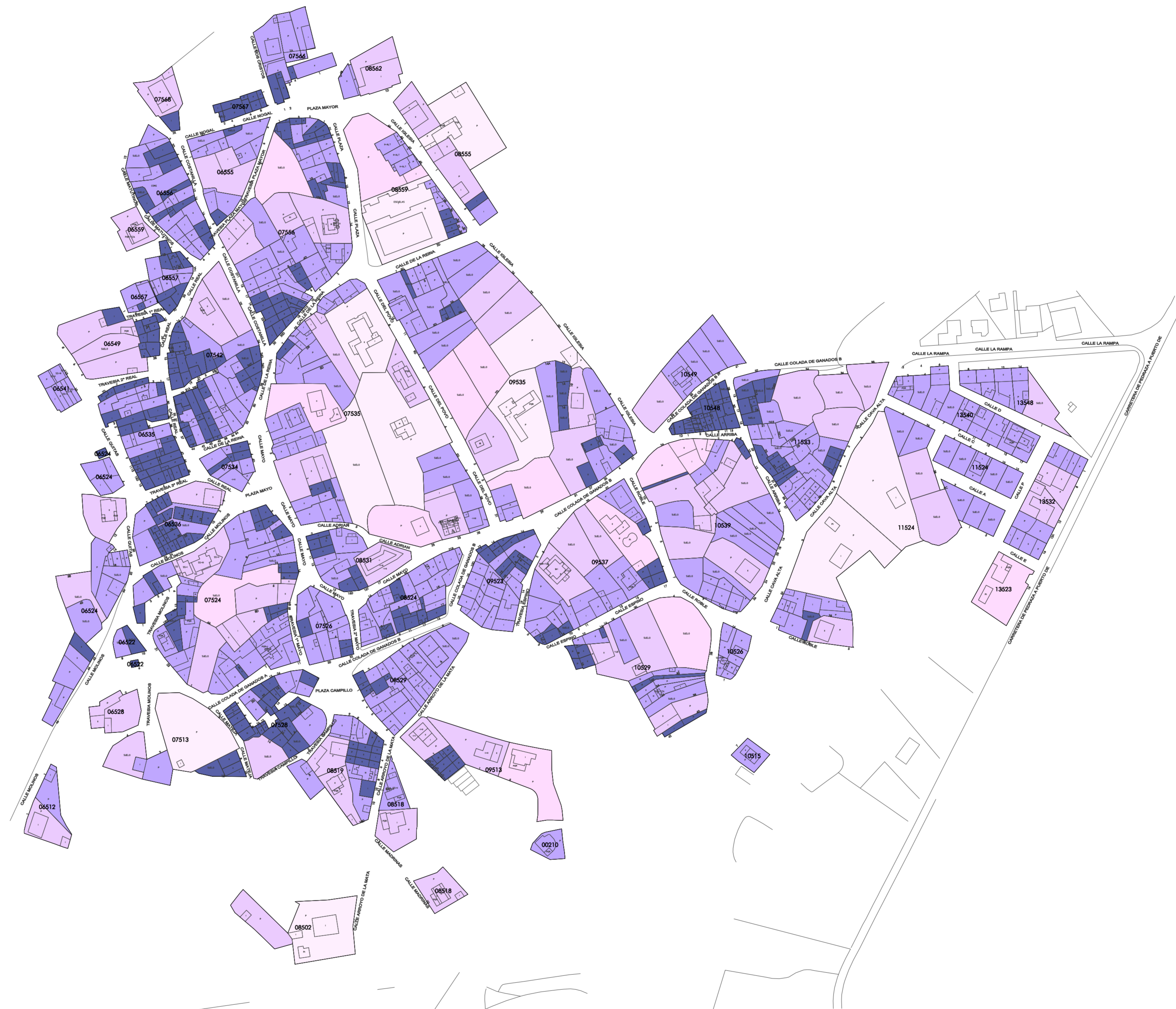


CATASTRO DE RUSTICA ESC 1:20.000



CATASTRO DE URBANA ESC 1:2.000


**CATASTRAL DE RUSTICA**

NUCLEO URBANO
0 - 1.000 m <sup>2</sup>
1.001 m <sup>2</sup> - 5.000 m <sup>2</sup>
5.001 m <sup>2</sup> - 10.000 m <sup>2</sup>
10.001 m <sup>2</sup> - 50.000 m <sup>2</sup>
50.001 m <sup>2</sup> - 100.000 m <sup>2</sup>
> 100.000 m <sup>2</sup>

**CATASTRAL DE URBANA**

0 m <sup>2</sup> - 150 m <sup>2</sup>
151 m <sup>2</sup> - 500 m <sup>2</sup>
501 m <sup>2</sup> - 1.000 m <sup>2</sup>
1.001 m <sup>2</sup> - 1.500 m <sup>2</sup>
> 1.500 m <sup>2</sup>


**NORMAS URBANISTICAS MUNICIPALES DE NAVAFRIA**  
 VOLUMEN I : DOCUMENTACION INFORMATIVA

 GOBIERNO DE Navarra JUNTA DE CASTILLA Y LEON COMARCA DEL NOROCCIDENTE	REDACTOR
	JOSE LUIS GARCIA RAMOS

PLANO DE:  
**Estructura Catastral Superficies**

NUCLEO:  
 Término Municipal / Navafria

FASE DE TRAMITACION:  
 INFORMATIVA

**NORTE**   
 ESCALA:  
 1 : 20.000 / 1 : 2.000  
 FECHA:  
 Julio 2017

Nº PLANO:  
**PI-04-2**