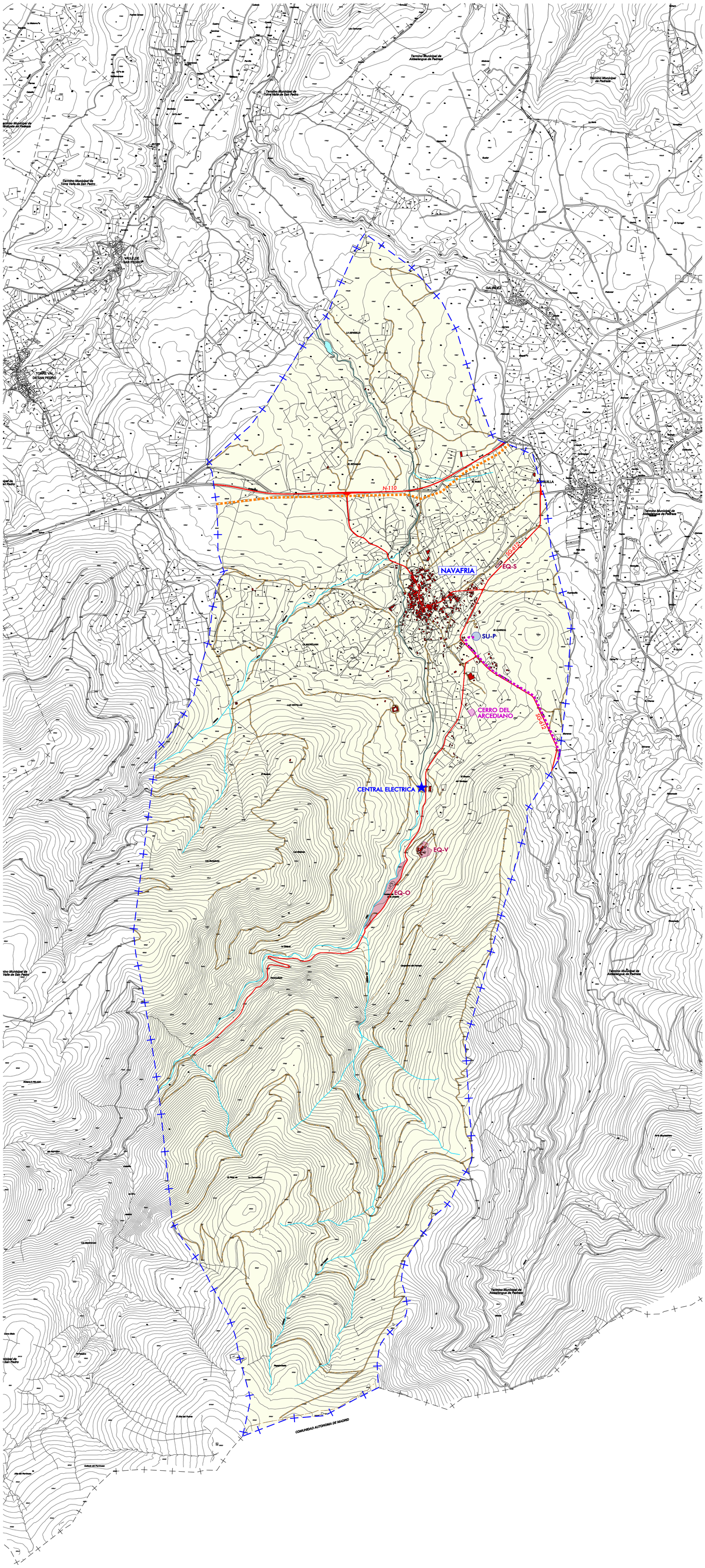

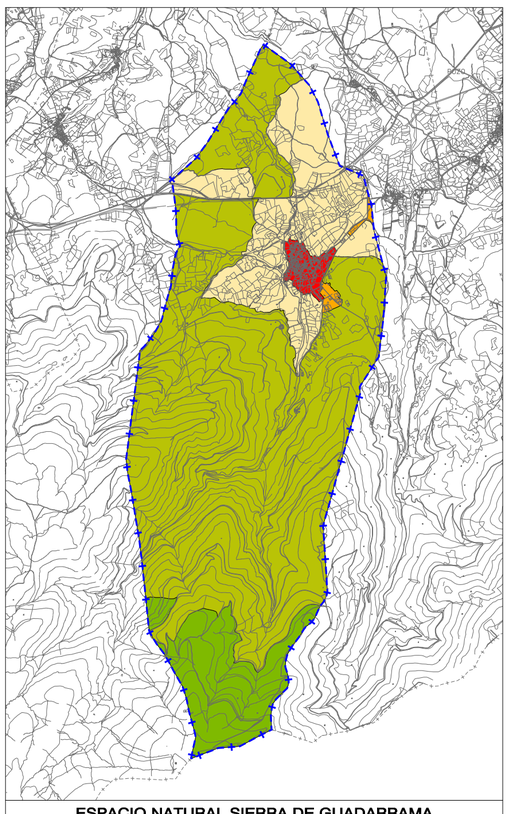

ESPACIO NATURAL SIERRA DE GUADARRAMA
PLAN DE ORDENACION DE LOS RECURSOS NATURALES

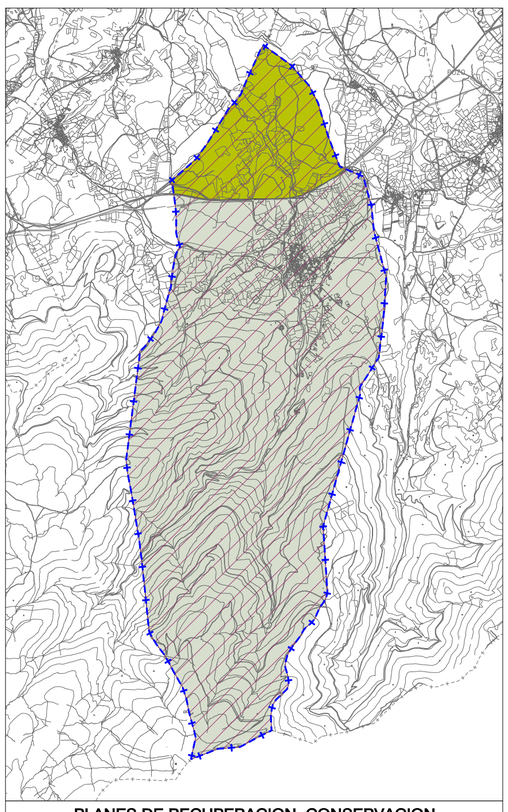

PLANES DE RECUPERACION, CONSERVACION
Y GESTION DE ESPECIES - RED NATURA 2000

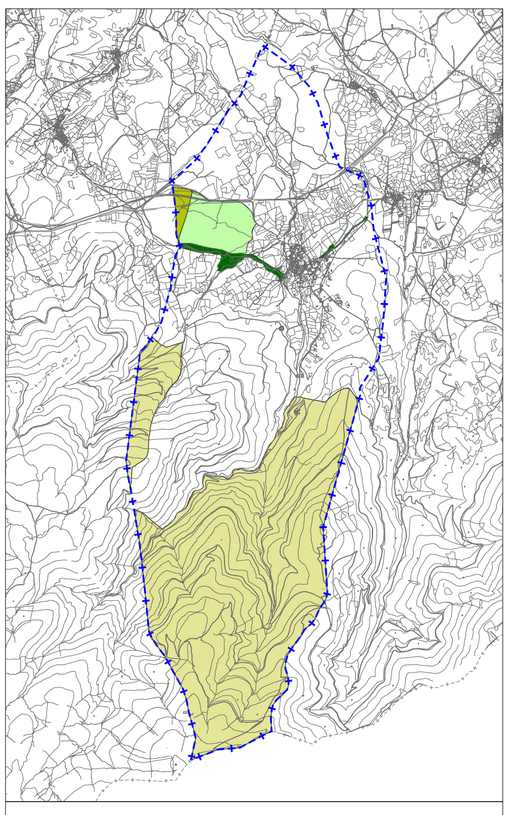

MONTES DE UTILIDAD PUBLICA - VIAS PECUARIAS

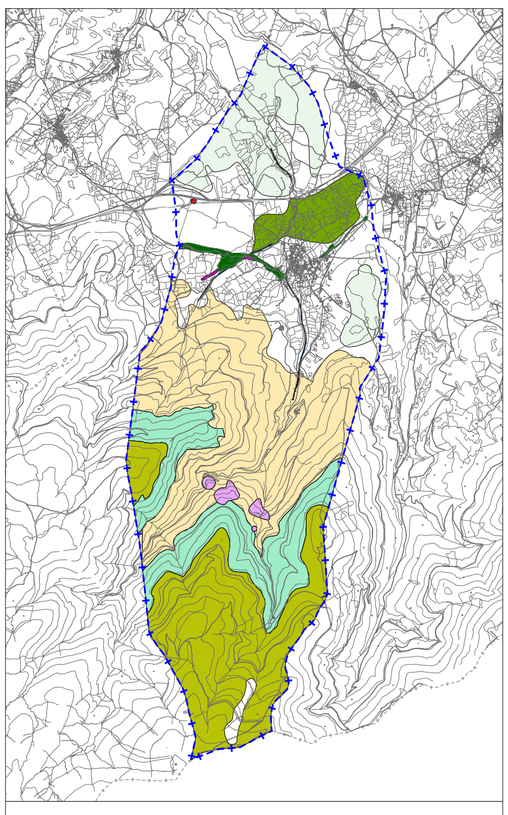

HABITATS DE INTERES COMUNITARIO

LÍMITE MUNICIPAL

EDIFICACIONES

HIDROLOGÍA

CAUCE FLUVIAL

INFRAESTRUCTURAS

VÍAS DE COMUNICACIÓN

CARRETERA

CAMINO

SENDA

ABASTECIMIENTO DE AGUA

TUBERIA ABASTECIMIENTO COMUNIDAD DE USUARIOS DE LA PRESA DE CEGUILLA

SU-P DEPÓSITO DE AGUA

ENERGÉTICAS

GASODUCTO

EQUIPAMIENTOS

EQ-S SANITARIO

EQ-V SERVICIOS

EQ-O OCIO

ELEMENTOS NATURALES PROTEGIDOS O DE INTERÉS

RED DE ESPACIOS NATURALES

- PARQUE NACIONAL DE LA SIERRA DE GUADARRAMA
  PLAN DE ORDENACION DE LOS RECURSOS NATURALES DEL PARQUE

Z.U.L.C.U ZONA SDE USO LIMITADO DE CUMBRES

Z.U.L ZONA DE USO LIMITADO

Z.U.C.A ZONA DE USO COMPATIBLE TIPO A

Z.U.C.B ZONA DE USO COMPATIBLE TIPO B

Z.U.G ZONA DE USO GENERAL

PLANES DE RECUPERACIÓN, CONSERVACIÓN Y GESTIÓN DE ESPECIES

- PLAN DE RECUPERACION DEL AGUILA IMPERIAL IBERICA

AREA CRITICA SG-1

AREA SENSIBLE

RED NATURA 2000

ZEC - ES4160109 - SIERRA DE GUADARRAMA

ZEPA - ES0000010 - SIERRA DE GUADARRAMA ZEPA

MONTES DE UTILIDAD PÚBLICA

Nº 197 LA DEHESA

Nº 198 PINAR DE NAVAFRIA

Nº 218 LA DEHESA, EL COTO Y LA CERRADA

VIAS PECUARIAS

CAÑADA REAL SORIANA OCCIDENTAL

HÁBITATS DE INTERÉS COMUNITARIO

- 4090 Brezales oromediterraneos endémicos con allaga
- 5120 Formaciones montanas de Genista purgans
- 6160 Prados ibéricos silíceos de Festuca indigesta
- 6220 Zonas subestépicas de gramíneas y anuales de Thero-Brachypodietea
- 6230 Formaciones herbosas con Nardus, con numerosas especies, sobre sustratos silíceos de zonas montañosas (y de zonas submontañosas de la Europa continental)
- 6430 Megaforbios eutrofos hidrófilos de las orlas de llanura y de los pisos montano a alpino
- 6510 Prados pobres de siega de baja altitud (Alopecurus preaatensis, Sanguisorba officinalis)
- 8220 Pendientes rocosas silíceas con vegetacion casmofítica
- 91B0 Fresnedas termófilas de Fraxinus angustifolia
- 92A0 Bosques galería de Salix alba y Populus alba

91B0 / 6430 / 6510

8220

4090 / 6220

4090 / 6230

6220 / 6230

5120 / 6160

5120

6230

92A0

ELEMENTOS CULTURALES DE INTERÉS

BIEN DE INTERES CULTURAL

MARTINETE DE LA FUNDICION DEL COBRE

PATRIMONIO ARQUEOLÓGICO

YACIMIENTO ARQUEOLOGICO

ELEMENTOS ETNOGRÁFICOS Y CULTURALES

ELEMENTO DE INTERÉS

NORMAS URBANISTICAS MUNICIPALES DE NAVAFRIA

VOLUMEN I : DOCUMENTACION INFORMATIVA

AYUNTAMIENTO DE Navafria

JUNTA DE CASTILLA Y LEON
CONSEJERIA DE FOMENTO

REDACTOR

Firmado digitalmente por GARCIA RAMOS JOSE LUIS - 51365365V
Nombre de reconocimiento (DN): cn=GARCIA RAMOS JOSE LUIS - 51365365V, sn=GARCIA RAMOS, givenName=JOSE LUIS, c=ES, serialNumber=IDCES-51365365V
Fecha: 2018.10.09 10:00:11 +02'00'

JOSE LUIS GARCIA RAMOS

PLANO DE:

Estructura Territorial y Planificacion Sectorial

NUCLEO:

Término Municipal

FASE DE TRAMITACION:

INFORMATIVA

NORTE

ESCALA: 1 : 20.000

FECHA: Julio 2017

Nº PLANO:

PI-01